


«СОГЛАСОВАНО»

Начальник МУ «Управление
образования» администрации
МОГО «Ухта»
Н.Ю. Короткова



«УТВЕРЖДАЮ»

Директор МОУ «Лицей №1»
Е.Ю. Дудкина



«СОГЛАСОВАНО»

Начальник ОГИБДД ОМВД
России по г.Ухте
подполковник полиции
С.К. Жигулин



ПАСПОРТ

дорожной безопасности образовательного учреждения

МОУ «Лицей №1»

Раздел 1. Общие сведения

Муниципальное образовательное учреждение «Лицей №1»

Тип ОУ – общеобразовательное учреждение

Юридический адрес МОУ «Лицей №1»: Республика Коми, 169300, г. Ухта, ул. Косолапкина, д.16, тел. (82147)74 43 66, 73 39 37, 7332 05, факс(82147)74 43 66, E-mail_licei@mail.ru

Фактический адрес МОУ «Лицей №1»: Республика Коми, 169300, г. Ухта, ул. Косолапкина, д.16, тел. (82147)74 43 66, 73 39 37, 7332 05, факс(82147)74 43 66, E-mail_licei@mail.ru

Руководители ОУ:

Директор – Дудкина Елена Юрьевна, тел. 744393

Заместитель директора

по учебной работе – Носова Светлана Геннадьевна, тел. 747393

Заместитель директора

по воспитательной работе – Безвербная Светлана Борисовна, тел.747393

Специалист муниципального органа

управления образования - заместитель начальник МУ «Управление образования» администрации МОГО «Ухта» Чапак Людмила Ивановна, тел. 76-20-58

Сотрудник Госавтоинспекции - инспектор по пропаганде БДД ОГИБДД ОМВД России по г. Ухте старший лейтенант полиции Фогель Марина Владимировна, тел. 74-19-99

Специалист ответственный за мероприятия

по профилактике детского

дорожно-транспортного травматизма - заместитель директора по ВР Каганцова Елена Владимировна, тел. 74-73-93

Руководитель или ответственный работник

дорожно-эксплуатационной организации,

осуществляющей содержание УДС* - начальник МКП «Ухтаспецавтодор» Буторин Сергей Алексеевич, тел.: 76 21 98

Руководитель или ответственный

работник дорожно-эксплуатационной организации,

осуществляющей содержание ТСОДД – Начальник МУ «Управление ЖКХ» Барков Валерий Александрович, тел. 76-23-46

Количество обучающихся – 376 человек

Наличие уголка по БДД - 26 уголков в кабинетах, 2 общешкольных стенда

Режим работы ОУ - Пн-Пт 8.00-16.00

* Дорожно-эксплуатационные организации, осуществляющие содержание УДС, несут ответственность в соответствии с законодательством Российской Федерации (Федеральный закон «О безопасности дорожного движения» №196-ФЗ, КоАП, Гражданский кодекс).

Раздел 2. План-схемы

2.1. План - схема района расположения МОУ «ГПЛ», пути движения транспортных средств и обучающихся:

(Схема необходима для общего представления о районе расположенияМОУ. Для изучения безопасности движения детей на схеме обозначены наиболее частые пути движения учеников от дома (от отдаленных остановок маршрутных транспортных средств) к МОУ «ГПЛ» и обратно.)

(1, 2, 3 пункты объединены в одной схеме)

1. Район расположения МОУ «ГПЛ» определяется группой жилых домов, зданий и улично-дорожной сетью с учетом остановок общественного транспорта, в границах улиц, Первомайская, Октябрьская, Чибыюская и Косолапкина, центром которого является непосредственно образовательное учреждение;

2. Территория, указанная в схеме, включает в себя:

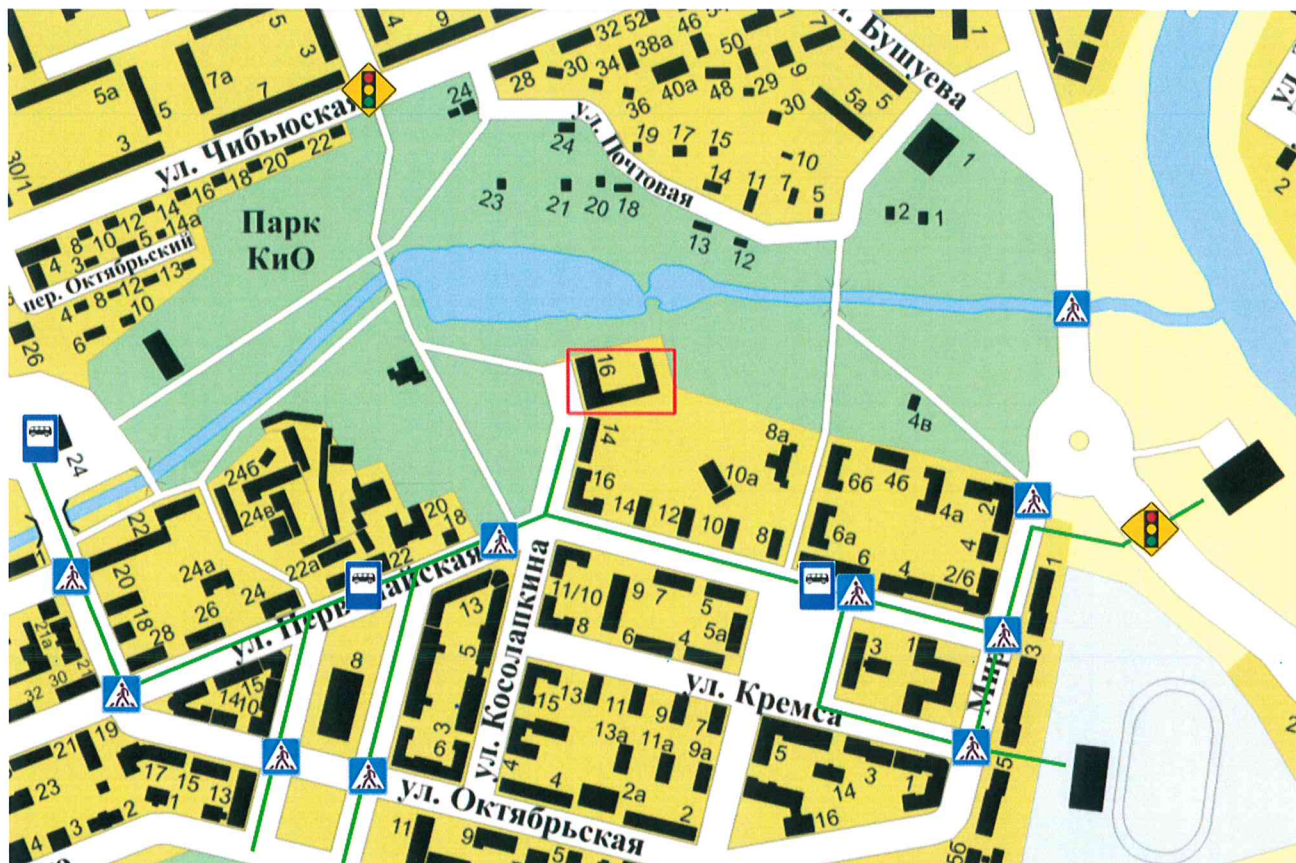
- образовательное учреждение;
- спортивная площадка на территории МОУ «ГПЛ», на которой могут проводиться занятия по физической культуре;
- прогулочная площадка около искусственного водоёма на р, Чибыю, на которой преподавателями проводятся занятия на открытом воздухе (в т.ч. и по БДД);
- жилые дома, в которых проживает часть учащихся МОУ «ГПЛ»;
- автомобильные дороги и тротуары.

3. На план-схеме обозначено:

- расположение жилых домов, зданий и сооружений, с нумерацией и названиями улиц
- сеть автомобильных дорог, с перекрестками;
- направления движения транспортных средств;
- безопасные пути движения учащихся МОУ «ГПЛ»;
- регулируемые и нерегулируемые пешеходные переходы;

!!! При выборе маршрута движения детей необходимо особое внимание обратить на опасные участки, где детям приходится пересекать проезжую часть вне пешеходных переходов !!!

схема



- Движение учащихся А) в бассейн
- Б) на стадион
- В) в детский парк
- Г) на автостанцию

Пешеходные переходы

Остановки автобусов

2.2. План – схема организации дорожного движения в непосредственной близости от образовательного учреждения с размещением соответствующих технических средств, маршруты движения детей и расположение парковочных мест

1. Схема организации дорожного движения ограничена автомобильными дорогами, находящимися в непосредственной близости от образовательного учреждения;

2. На схеме обозначено:

- здание МОУ «ГПЛ», территория, принадлежащая непосредственно ОУ (ограждение территории);

- автомобильные дороги и тротуары;

- уличные (наземные – регулируемые / нерегулируемые) и внеуличные пешеходные переходы на подходах к МОУ «ГПЛ»;

- дислокация существующих дорожных знаков и дорожной разметки;

- другие технические средства организации дорожного движения;

- направление движения транспортных средств по проезжей части;

- направление безопасного маршрута движения учащихся (воспитанников);

3. На схеме указано расположение остановок маршрутных транспортных средств и безопасные маршруты движения учащихся от остановочного пункта к МОУ «ГПЛ» и обратно;

4. Стоянки авто около МОУ «ГПЛ» не предусмотрено, указаны места, расположение и безопасные маршруты движения учащихся от парковочных мест к МОУ «ГПЛ» и обратно.

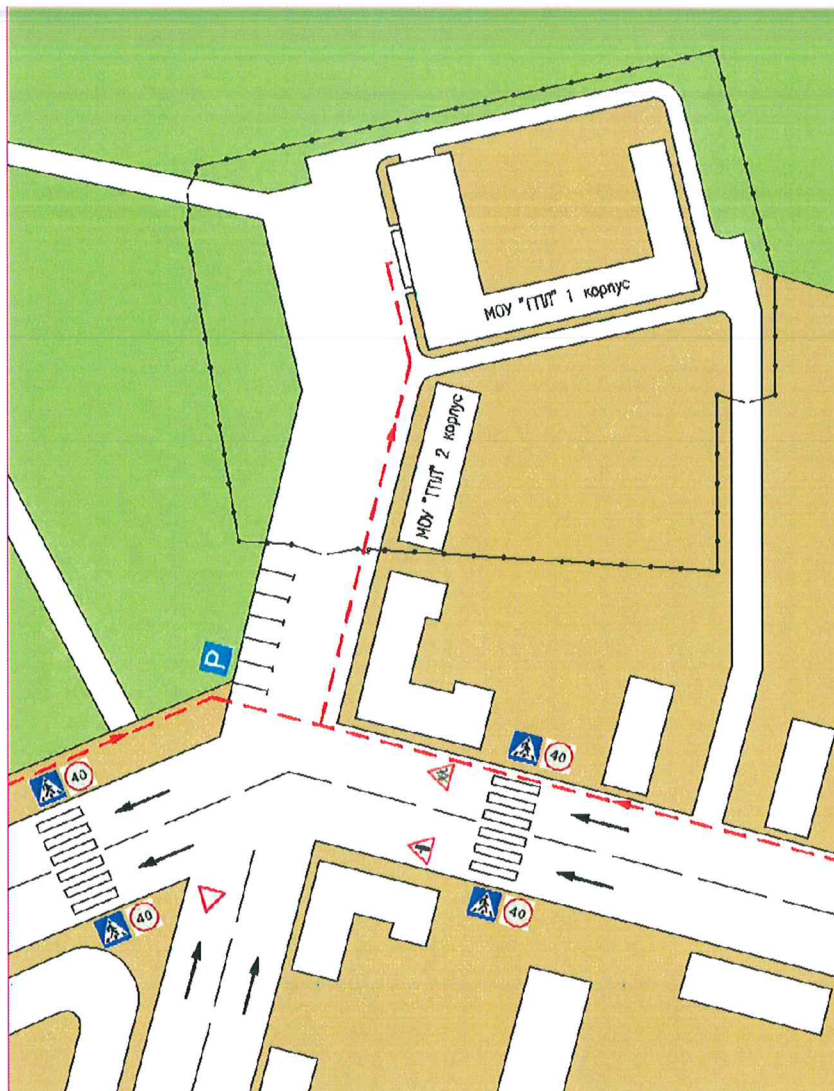
К схеме (в случае необходимости) должен быть приложен план мероприятий по приведению существующей организации дорожного движения к организации движения, соответствующей нормативным техническим документам, действующим в области дорожного движения, по окончании реализации которого готовится новая схема.

(образец)

1. Автодороги, имеющиеся в непосредственной близости к МОУ «ГПЛ» это улицы Первомайская с односторонним движением транспортных средств и Косолапкина, по которой организовано двухстороннее движение транспортных средств на участке 100м. С каждой стороны учебного заведения имеются пешеходные тротуары. Парковочные площадки, позволяющие произвести высадку учащихся, находятся (до 5-ти легковых автомобилей), на ул. Косолапкина (сторона, примыкающая к парку) напротив д. №16 ул. Первомайской, при обеспечении безопасности дорожного движения и безопасности пешеходов.

2. На всех дорогах в районе расположения МОУ «ГПЛ» имеются ТСОДД (технические средства организации дорожного движения) светофоры, дорожные знаки, пешеходные переходы. Все автодороги в районе школы по обеим сторонам имеют тротуары для безопасного движения пешеходов.

3. Ближайшие остановки маршрутных транспортных средств, расположены по улице Первомайской (д. №6 и д. №22, в 300м. от школы. На схеме также обозначены и безопасные маршруты движения учащихся МОУ «ГПЛ» от остановочного пункта к МОУ «ГПЛ» и обратно.



- ▶— — направление движения транспортного потока
- ▶—▶— — направление движения детей и подростков от остановок частных транспортных средств
- ▶— — ограждение образовательного учреждения

2.3. Маршруты движения организованных групп детей от МОУ «ГПЛ» к стадиону «Нефтяник», «Детскому парку» или к «Плавательному бассейну»

На схеме района расположения МОУ «ГПЛ» указываются безопасные маршруты движения учащихся от МОУ к стадиону, парку и плавательному бассейну «Юность» и обратно.

Данные схемы используются преподавательским составом при организации движения групп учащихся к местам проведения занятий вне территории МОУ «ГПЛ».

Занятия по физкультуре и спорту с учащимися МОУ «ГПЛ» проводятся на спортивной площадке МОУ «ГПЛ» и городские соревнования на стадионе «Нефтяник» расположенном на ул.Мира.

Безопасный маршрут движения учащихся к стадиону «Нефтяник»:

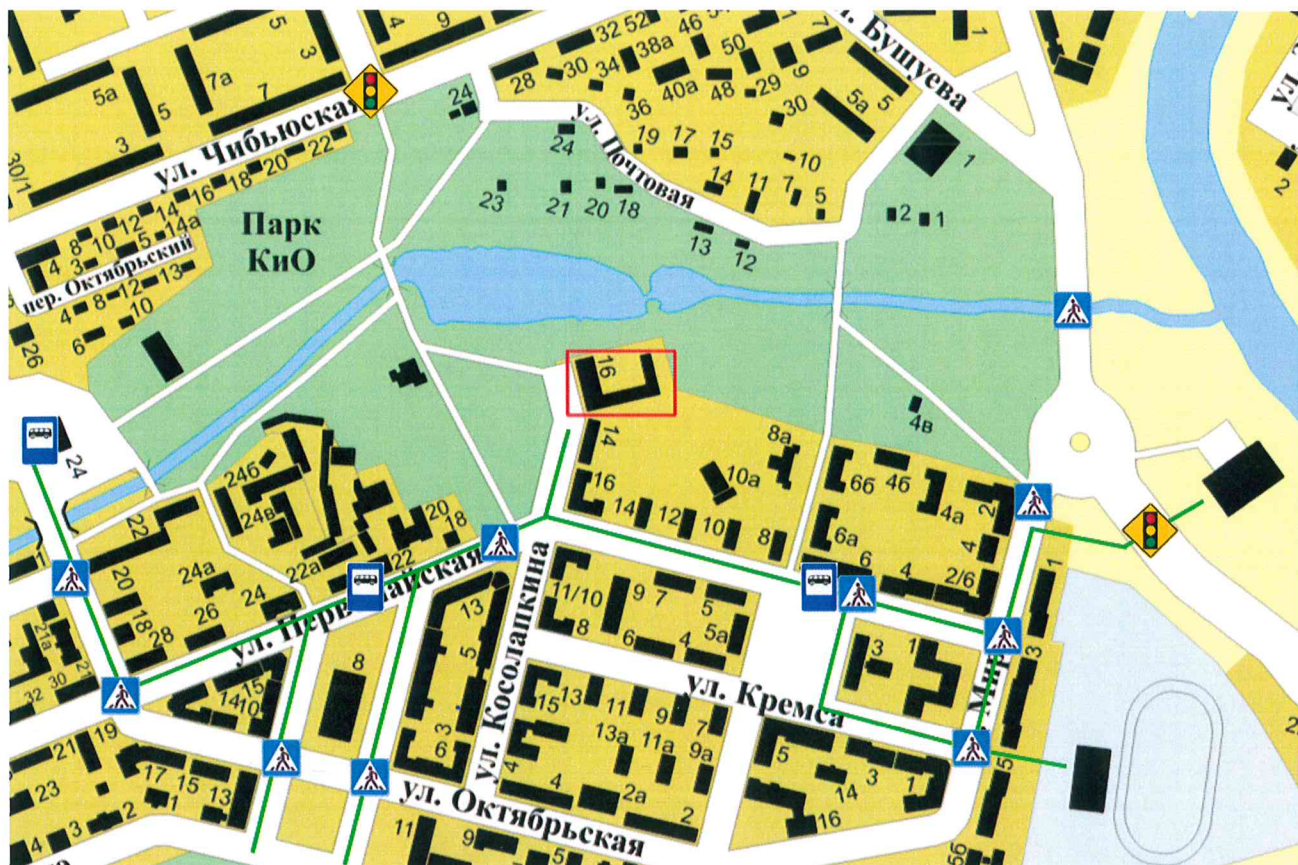
МОУ «ГПЛ»- ул. Косолапкина- ул. Первомайская- ул. Мира, - стадион «Нефтяник». По маршруту движения пешим порядком имеется один, нерегулируемый перекресток с пешеходным переходом, имеющим знаки пешеходного перехода и разметка типа «Зебра» на улице Мира.

Безопасный маршрут движения учащихся к плавательному бассейну и обратно: МОУ «ГПЛ» - ул. Косолапкина – ул. Первомайская – пешеходный переход на ул. Мира – ул. Мира – и пешеходный переход регулируемый светофором у автоб. остановки «Бассейн» - плавательный бассейн.

Безопасный маршрут движения школьников к городскому детскому парку:

МОУ ГПЛ — ул. Косолапкина – ул. Первомайская, пешеходный переход с искусственными неровностями – ул. Косолапкина, ул. Октябрьская, пешеходный переход – ул. Пушкина пешеходный переход через ул, Горького - городской детский парк.

По маршруту движения школьников имеются, пешеходные переходы, оборудованные искусственными неровностями и знаками пешеходных переходов для пешеходов и для водителей транспортных средств.

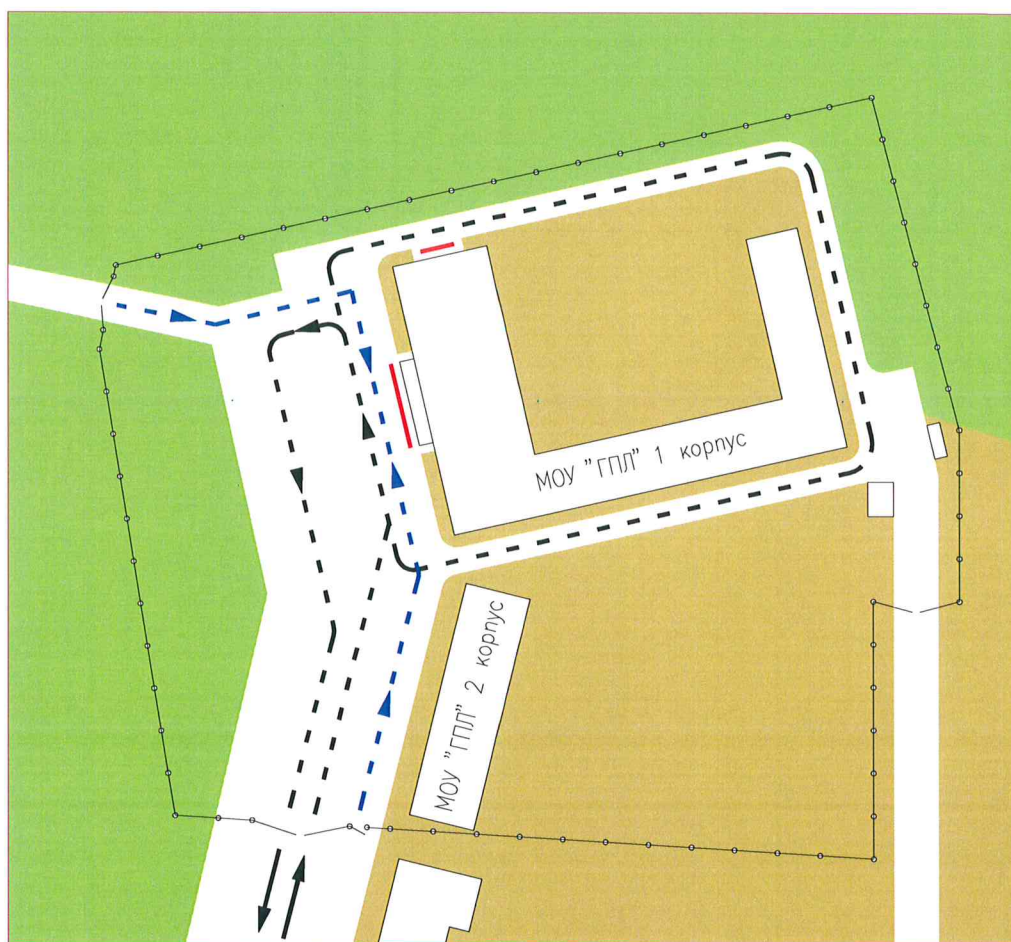






2.4. Пути движения транспортных средств к местам посадки/высадки и рекомендуемые пути передвижения детей по территории образовательного учреждения

На схеме указывается примерная траектория движения транспортного средства на территории МОУ «ГПЛ», в том числе место погрузки/разгрузки, а также безопасный маршрут движения учащихся (воспитанников) во время погрузочно-разгрузочных работ.

В целях обеспечения безопасного движения учащихся (воспитанников) по территории МОУ «ГПЛ» необходимо исключить пересечение пути движения учащихся и пути движения транспортных средств.

Наиболее безопасными посадка/высадка учащихся МОУ «ГПЛ» на площадке перед зданием (с западной стороны в 1м. от газона с берёзами), а также погрузка/разгрузка транспортных средств, будет осуществляться с северной стороны школы, на площадке перед зданием. При этом въезд/выезд на территорию производится через юго-западные ворота (обычное положение ворот «Закрыты»).



-  – въезд/выезд грузовых транспортных средств
-  – движение грузовых транспортных средств по территории образовательного учреждения
-  – движение детей и подростков на территории образовательного учреждения
-  – место разгрузки/погрузки

Раздел 3.

В МОУ «Гуманитарно-педагогический лицей» перевозка организованных групп детей к месту учебы и обратно не осуществляется.

Раздел 4.

В МОУ «Гуманитарно-педагогический лицей» 16 класс комплектов, 395 учащихся. Предмет ОБЖ изучается в 8,10 и 11 классах. Непосредственно вопросы ПДД рассматриваются по программе 8 класса 1 час с практической работой, 10 класс 1 час с практической работой. В остальных параллелях 5,6,7 классов проводятся тематические классные часы.

В МОУ «Гуманитарно-педагогический лицей» систематически проводятся мероприятия по профилактике детского дорожно-транспортного травматизма. Регулярно в параллелях проводит занятие закрепленный инспектор ОГИБДД по безопасному поведению на улицах и дорогах. Классные руководители 5-11 классов проводят беседы и инструктаж по ПДД в начале учебного года, перед каникулами (осенними, зимними, весенними, летними). В фойе лицея ежемесячно транслируются слайды, сюжеты по безопасности дорожного движения. В начале учебного года все учащиеся под роспись проходят инструктажи по ПДД. Систематически в лицее проходят конкурсы и викторины на знания ПДД.

Учащиеся МОУ «Гуманитарно-педагогический лицей» систематически участвуют в соревнованиях и конкурсах на тему дорожной безопасности, в которых постоянно занимают призовые места.

На олимпиадах ОБЖ всегда есть раздел по ПДД. За 2017-2018 уч.год в олимпиадах различного уровня приняло участие 47 учащихся ГПЛ. На муниципальном уровне 2 победителей и 1 призер.

На родительских собраниях во всех параллелях в начале учебного года с родителями под роспись проводится инструктаж о профилактике ДДТТ, регулярно выступает прикрепленный инспектор ГИБДД.

